

ODŮVODNĚNÍ

OBEČNÁ ČÁST

a) Vysvětlení nezbytnosti navrhované právní úpravy a odůvodnění jejích hlavních principů

Návrh vyhlášky nahrazuje v celém rozsahu stávající vyhlášku č. 561/2006 Sb., o stanovení seznamu aglomerací pro účely hodnocení a snižování hluku.

Hlavním důvodem nezbytnosti navrhované právní úpravy je potřeba zohlednění revidované transevropské dopravní sítě TEN -T [Nařízení Evropského parlamentu a Rady (EU) č. 1315/2013 ze dne 11. prosince 2013 o hlavních směrech Unie pro rozvoj transevropské dopravní sítě a o zrušení rozhodnutí č. 661/2010/EU]. Ponechání současného rozsahu vymezení aglomerací pro účely hodnocení a snižování hluku ve stávající vyhlášce č. 561/2006 Sb. již nevyhovuje nové potřebě průchodnosti pro vedení tras transevropské dopravní sítě TEN -T. V předkládaném návrhu vyhlášky jsou předmětné aglomerace vymezeny tak, že tato průchodnost pro vedení tras transevropské dopravní sítě TEN -T je již umožněna, a to přes části s méně souvislou zástavbou. Původní rozsah vymezení aglomerací byl tedy zredukován na výsledná území aglomerací pro účely hodnocení a snižování hluku, která jsou charakterizována zejména vysokou hustotou zalidnění a souvislou zástavbou městského charakteru vyžadující ochranu obyvatelstva vůči negativním důsledkům dopravy. Základní územní jednotkou aglomerací vymezených pro účely hodnocení a snižování hluku je katastrální území.

Dalším důvodem nezbytnosti navrhované právní úpravy je nutnost zohlednění aktuálních údajů z posledního sčítání lidu, domů a bytů z roku 2011 (počet obyvatel, hustota zalidnění apod.). V stávající vyhlášce č. 561/2006 Sb. jsou aglomerace vymezeny na základě již nevyhovujících údajů ze sčítání lidu, domů a bytů z roku 2001.

Navrhovaná právní úprava zohledňuje také Politiku územního rozvoje ČR, ve znění Aktualizace č. 1 (schválenou vládou v roce 2015 usnesením č. 276/2015), zejména její republikovou prioritu územního plánování pro zajištění udržitelného rozvoje území uvedenou v článku (23), která pro navazující územně plánovací dokumentace stanovuje mj. požadavek zmírňovat vystavení městských oblastí nepříznivým účinkům tranzitní železniční a silniční dopravy, mj. i prostřednictvím obchvatů městských oblastí, nebo zajistit ochranu jinými vhodnými opatřeními v území.

Hlavní principy vyhlášky:

Návrh vyhlášky plošně redukuje původní rozsah aglomerací vymezených v stávající vyhlášce č. 561/2006 Sb. Nové vymezení aglomerací (užší územní vymezení) je charakterizováno zejména vysokou hustotou zalidnění (ve všech katastrálních územích je na 1 km² počet obyvatel nad 1000 nebo výjimečně nad 500 obyvatel v případech souvislé zástavby městského charakteru).

Základní kritéria pro začlenění území do aglomerace vymezené pro účely hodnocení a snižování hluku jsou:

- a) *celkový počet obyvatel* ve vymezené aglomeraci dosahuje nad 100 000, resp. nad 250 000 obyvatel;
- b) *vysoká hustota zalidnění* – v území vymezené aglomerace jako celku je na 1 km² počet obyvatel nad 2 000, ve všech katastrálních územích je na 1 km² počet obyvatel nad 1000 nebo výjimečně nad 500 obyvatel v případech souvislé zástavby městského charakteru;
- c) *souvislá zástavba*;
- d) území vymezené aglomerace se může skládat z *několika územně nesouvislých území*.

Návrh vyhlášky oproti stávající vyhlášce č. 561/2006 Sb. redukuje původní počet aglomerací ze sedmi na šest – byla vypuštěna aglomerace Olomouc, která v užším územním vymezení nedosahuje na kritérium více než 100 000 obyvatel. Do názvu aglomerace Liberec byl přidán Jablonec nad Nisou.

Návrh vyhlášky vymezuje na území ČR tři aglomerace pro účely hodnocení a snižování hluku s celkovým počtem obyvatel nad 250 000 (aglomerace Praha, Ostrava a Brno) a tři aglomerace pro účely hodnocení a snižování hluku s celkovým počtem obyvatel s více než 100 000 (aglomerace Ústí nad Labem-Teplice, Plzeň a Liberec-Jablonec nad Nisou).

Předmětné aglomerace jsou vymezeny v příloze návrhu vyhlášky výčtem katastrálních území podle obcí, na jejichž území aglomerace zasahuje. Vymezení je doplněno základními údaji o aglomeraci (rozloha, počet obyvatel a hustota zalidnění).

Podrobnější údaje o jednotlivých katastrálních územích zahrnutých do aglomerací vymezených pro účely hodnocení a snižování hluku a grafické zobrazení předmětných aglomerací je obsaženo ve zvláštní části tohoto odůvodnění.

b) Zhodnocení souladu navrhované právní úpravy se zákonem, k jehož provedení je navržena, včetně souladu se zákonným zmocněním k jejímu vydání

Navrhovaná právní úprava je v souladu se zákonným zmocněním obsaženým v § 81a zákona č. 258/2000 Sb., o ochraně veřejného zdraví a o změně některých souvisejících zákonů, ve znění pozdějších předpisů, tj. stanovuje seznam aglomerací nad 100 000 trvale bydlících obyvatel pro účely hodnocení a snižování hluku z hlediska dlouhodobého průměrného zatížení životního prostředí. K vydání vyhlášky je dle zákona č. 258/2000 Sb. zmocněno Ministerstvo pro místní rozvoj.

Zákon č. 258/2000 Sb. stanovuje úkoly dalším orgánům veřejné správy v oblasti hodnocení a snižování hluku:

- Ministerstvo zdravotnictví s využitím údajů o aglomeracích vymezených vyhláškou Ministerstva pro místní rozvoj pořizuje strategické hlukové mapy,
- Ministerstvo dopravy podle údajů ze strategických hlukových map pořizuje akční plány pro hlavní pozemní komunikace, hlavní železniční tratě a hlavní letiště,
- Krajské úřady podle údajů ze strategických hlukových map pořizují akční plány pro územní aglomerace určené pro řešení problémů s hlukem a jeho účinky ve vymezeném území.

Povinnost novelizovat stávající vyhlášku č. 561/2006 Sb., resp. nahradit ji novou vyhláškou, neukládá žádný právní předpis, nutnost navrhované změny (vydání nové vyhlášky) však plyne na základě výše uvedených důvodů.

c) Zhodnocení souladu navrhované právní úpravy s předpisy Evropské unie, judikaturou soudních orgánů Evropské unie a obecnými právními zásadami práva Evropské unie

Zákonem č. 258/2000 Sb., kterým je v § 81a uložena povinnost Ministerstva pro místní rozvoj stanovit vyhláškou seznam aglomerací nad 100 000 trvale bydlících obyvatel pro účely hodnocení a snižování hluku z hlediska dlouhodobého průměrného zatížení životního prostředí, byla implementována Směrnice Evropského parlamentu a Rady 2002/49/ES ze dne 25. června 2002, o hodnocení a řízení hluku ve venkovním prostředí, jejíž plnění je v gesci Ministerstva zdravotnictví. Podle této Směrnice se aglomerací rozumí část území s více než 100 tis. obyvateli, které má hustotu obyvatel odpovídající městskému území v příslušném státě EU. Jedná se o hustě zalidněná území, tj. městské aglomerace (minimálně 1000 obyv./km²).

Navrhovaná právní úprava kromě výše zmíněné Směrnice Evropského parlamentu a Rady nemá vazbu na žádný předpis Evropské unie, judikaturu soudních orgánů Evropské unie a obecné právní zásady práva Evropské unie.

d) Zhodnocení platného právního stavu a odůvodnění nezbytnosti jeho změny

Platným právním stavem je stávající vyhláška č. 561/2006 Sb., o stanovení seznamu aglomerací pro účely hodnocení a snižování hluku.

Nezbytnost změny platného právního stavu spočívá v tom, že aglomerace vymezené v stávající vyhlášce č. 561/2006 Sb. již nevyhovují nové potřebě průchodnosti pro vedení tras transevropské dopravní sítě TEN-T [Nařízení Evropského parlamentu a Rady (EU) č. 1315/2013 ze dne 11. prosince 2013 o hlavních směrech Unie pro rozvoj transevropské dopravní sítě a o zrušení rozhodnutí č. 661/2010/EU] a také v tom, že vymezení předmětných aglomerací vychází z dnes již zastaralých údajů o území (údaje ze sčítání lidu, domů a bytů z roku 2001).

e) **Předpokládaný hospodářský a finanční dopad navrhované právní úpravy na státní rozpočet, ostatní veřejné rozpočty, na podnikatelské prostředí České republiky, dále sociální dopady, včetně dopadů na rodiny a dopadů na specifické skupiny obyvatel, zejména osoby sociálně slabé, osoby se zdravotním postižením a národnostní menšiny, a dopady na životní prostředí**

Navrhovaná právní úprava má dopady na územní samosprávné celky. Krajské úřady podle údajů ze strategických hlukových map (pořizovaných Ministerstvem zdravotnictví s využitím údajů o aglomeracích vymezených navrhovanou právní úpravou – předkládaným návrhem vyhlášky) pořizují akční plány pro územní aglomerace určené pro řešení problémů s hlukem a jeho účinky ve vymezeném území (na základě ustanovení § 81c zákona č. 258/2000 Sb., o ochraně veřejného zdraví a o změně některých souvisejících zákonů, ve znění pozdějších předpisů).

Navrhovaná právní úprava přispěje k ochraně veřejného zdraví obyvatel, a to tím, že bude jedním z relevantních podkladů pro posuzování hlukových zátěží z dopravy v souvislých zástavbách, mj. v rámci procesu pořizování územně plánovacích dokumentací krajů a obcí a jejich aktualizací, resp. změn. V této souvislosti bude ovlivňovat i kvalitu životního prostředí.

Navrhovaná právní úprava nemá dopady na státní rozpočet, ostatní veřejné rozpočty, na podnikatelské prostředí České republiky, nemá sociální dopady, včetně dopadů na rodiny a dopadů na specifické skupiny obyvatel, zejména osoby sociálně slabé, osoby se zdravotním postižením a národnostní menšiny.

f) **Zhodnocení současného stavu a dopadů navrhovaného řešení ve vztahu k zákazu diskriminace a ve vztahu k rovnosti mužů a žen**

Navrhované řešení nemá žádnou vazbu na diskriminaci a na rovnost mužů a žen.

g) **Zhodnocení dopadů navrhovaného řešení ve vztahu k ochraně soukromí a osobních údajů**

Navrhované řešení nemá žádné dopady na ochranu soukromí a ochranu osobních údajů.

h) **Zhodnocení korupčních rizik**

Navrhované řešení nemá žádnou vazbu na korupční rizika.

i) **Zhodnocení dopadů na bezpečnost nebo obranu státu**

Navrhované řešení nemá žádné dopady na bezpečnost nebo obranu státu.

ZVLÁŠTNÍ ČÁST

K § 1 a § 2

Na základě ustanovení § 81a zákona č. 258/2000 Sb., o ochraně veřejného zdraví a o změně některých souvisejících zákonů, ve znění pozdějších předpisů, návrh vyhlášky vymezuje seznam aglomerací pro hodnocení a snižování hluku z hlediska dlouhodobého průměrného hlukového zatížení životního prostředí. Grafická znázornění vymezení aglomerací, která jsou uvedena níže, byla zredukována na výsledná území aglomerací pro účely hodnocení a snižování hluku, která jsou charakterizována zejména vysokou hustotou zalidnění a souvislou zástavbou městského charakteru vyžadující ochranu obyvatelstva vůči negativním důsledkům dopravy.

Zároveň se zrušuje stávající vyhláška (č. 561/2006 Sb.), která má být navrhovanou vyhláškou nahrazena.

K § 3

Navrhuje se, aby vyhláška nabyla účinnosti dnem 1. ledna 2017. Vzhledem k předmětu regulace a rozsahu změn oproti vyhlášce č. 561/2006 Sb. je navrhovaná legisvakanční lhůta dostatečná.

K příloze

Příloha návrhu vyhlášky obsahuje seznam šesti aglomerací vymezených pro účely hodnocení a snižování hluku, které jsou rozdělené podle celkového počtu obyvatel na aglomerace nad 250 000 obyvatel (aglomerace Praha, Ostrava a Brno) a na aglomerace nad 100 000 obyvatel (aglomerace Ústí nad Labem-Teplice, Plzeň a Liberec-Jablonec nad Nisou).

Předmětné aglomerace jsou vymezeny výčtem katastrálních území podle obcí, na jejichž území aglomerace zasahuje. Vymezení je doplněno základními údaji o aglomeraci (rozloha, počet obyvatel a hustota zalidnění).

Podrobnější údaje o jednotlivých katastrálních územích zahrnutých do aglomerací vymezených pro účely hodnocení a snižování hluku a grafické zobrazení předmětných aglomerací uvádějí následující tabulky a obrázky.

Aglomerace vymezené pro účely hodnocení a snižování hluku:

1. Aglomerace nad 250 000 obyvatel

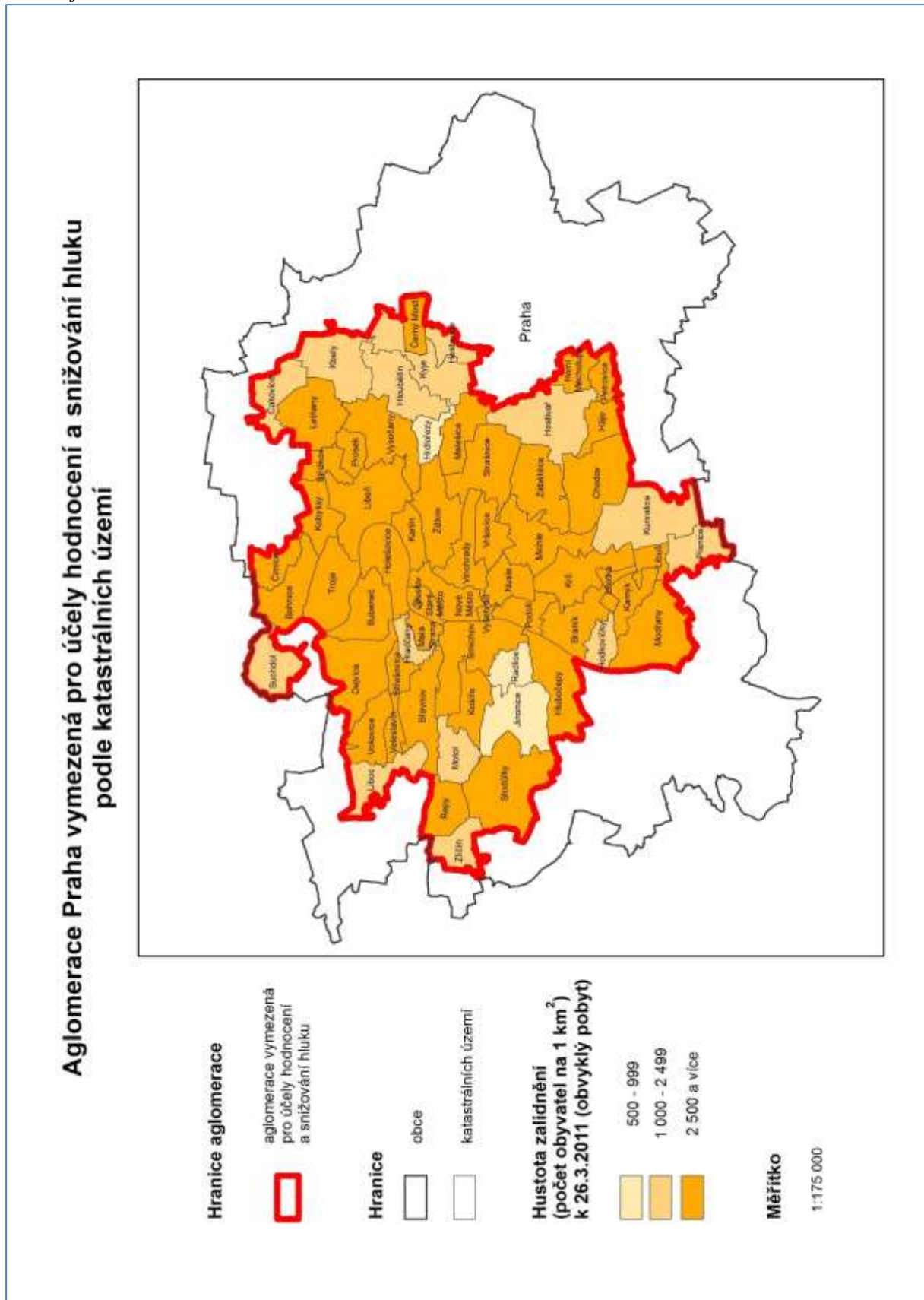
1.1. Aglomerace Praha

Vymezení aglomerace pro účely hodnocení a snižování hluku:

Město, obec	Katastrální území	Rozloha v km ²	Počet obyvatel 2011		Hustota zalidnění 2011 obyv./km ²
			trvalých	obvyklých	
Praha	Bohnice	4,66	17 401	17 416	3 738
	Braník	4,40	17 658	18 455	4 194
	Břevnov	5,24	23 339	26 275	5 014
	Bubeneč	4,44	20 501	20 647	4 649
	Čakovice	3,83	7 362	7 666	2 002
	Černý Most	2,10	24 731	24 427	11 629
	Čimice	2,58	6 715	6 723	2 609
	Dejvice	7,39	22 670	24 020	3 249
	Háje	2,36	22 386	21 206	8 970
	Hloubětín	5,44	11 691	12 631	2 320
	Hlubočepy	6,07	22 205	22 731	3 745
	Hodkovičky	2,08	3 479	3 708	1 779

Holešovice	4,69	34 845	34 930	7 449
Horní Měcholupy	2,25	13 416	12 993	5 772
Hostavice	1,98	2 188	2 500	1 265
Hostivař	8,00	17 268	18 303	2 289
Hradčany	1,51	1 823	2 079	1 373
Hrdlořezy	1,96	979	1 351	691
Chodov	7,43	54 852	54 535	7 340
Jinonice	6,17	4 719	5 488	890
Josefov	0,09	1 525	1 352	15 340
Kamýk	2,54	19 767	19 620	7 725
Karlín	2,16	11 051	11 161	5 174
Kbely	6,00	6 552	6 768	1 127
Kobylisy	3,23	28 153	28 657	8 861
Košíře	3,23	14 439	15 069	4 670
Krč	5,21	26 469	27 505	5 281
Kunratice	8,10	8 137	9 654	1 192
Kyje	5,69	8 666	9 347	1 641
Letňany	5,61	17 067	16 996	3 032
Lhotka	1,05	5 920	6 050	5 786
Libeň	7,38	32 032	32 749	4 438
Liboc	4,25	4 896	5 084	1 196
Libuš	1,58	5 395	5 575	3 536
Malá Strana	1,37	5 515	5 687	4 143
Malešice	3,82	9 937	10 725	2 806
Michle	5,51	19 817	20 879	3 788
Modřany	7,69	31 369	30 703	3 992
Motol	3,19	3 586	4 205	1 316
Nové Město	3,34	26 121	27 105	8 110
Nusle	2,85	34 763	35 263	12 390
Petrovice	1,79	6 012	6 126	3 429
Písnice	3,66	4 151	4 171	1 140
Podolí	2,38	13 235	13 938	5 846
Prosek	1,68	17 008	17 823	10 636
Radlice	2,42	1 836	1 886	779
Řepy	3,25	24 848	24 235	7 450
Smíchov	7,05	33 260	33 460	4 745
Staré Město	1,29	9 232	8 705	6 746
Stodůlky	9,62	59 061	59 742	6 209
Strašnice	6,18	35 393	37 503	6 069
Střešovice	1,55	6 664	7 001	4 530
Střížkov	2,03	13 969	14 057	6 924
Suchdol	4,31	5 962	6 464	1 499
Troja	5,43	14 226	14 717	2 713
Veselavín	1,31	6 180	6 485	4 939
Vinohrady	3,79	50 668	50 350	13 296
Vokovice	3,52	10 992	11 352	3 221
Vršovice	2,93	36 407	35 560	12 117
Vysočany	6,07	14 085	15 219	2 508
Vyšehrad	0,36	1 939	2 110	5 820
Záběhlice	5,69	34 069	35 378	6 220
Zličín	3,18	4 318	4 697	1 479
Žižkov	5,44	55 686	56 056	10 301
Celkem území aglomerace	253,41	1 110 606	1 135 273	4 480

Aglomerace Praha vymezená pro účely hodnocení a snižování hluku podle katastrálních území – viz následující obrázek.



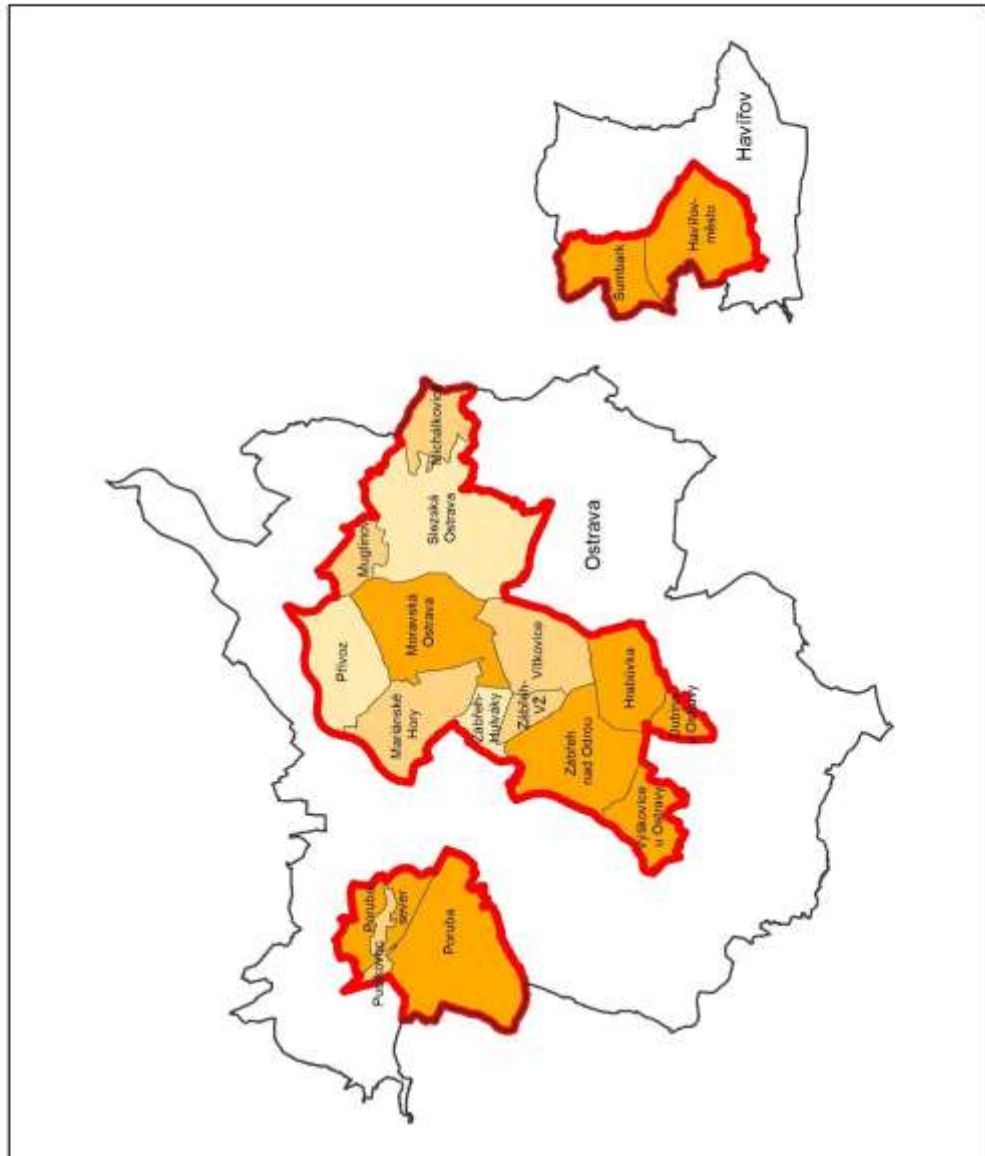
1.2. Aglomerace Ostrava

Vymezení aglomerace pro účely hodnocení a snižování hluku:

Město, obec	Katastrální území	Rozloha v km ²	Počet obyvatel 2011		Hustota zalidnění 2011 obvyklých obyv./km ²
			trvalých	obvyklých	
Ostrava	Dubina u Ostravy	1,30	21 711	21 711	16 720
	Hrabůvka	4,29	33 934	30 777	7 182
	Mariánské Hory	5,60	11 259	11 039	1 971
	Michálkovice	2,89	3 075	2 985	1 032
	Moravská Ostrava	7,64	34 691	34 106	4 465
	Muglinov	2,02	4 249	4 206	2 079
	Poruba	10,03	38 010	36 183	3 608
	Poruba-sever	3,15	30 094	30 420	9 653
	Přívoz	5,61	4 613	4 555	813
	Pustkovec	1,07	1 229	1 129	1 053
	Slezská Ostrava	11,98	7 650	7 438	621
	Vítkovice	5,15	6 031	5 530	1 073
	Výškovice u Ostravy	3,29	13 946	13 945	4 237
	Zábřeh nad Odrou	7,44	39 932	40 540	5 449
	Zábřeh-Hulváky	1,75	1 164	1 231	702
Zábřeh-VŽ	1,32	1 430	1 386	1 047	
Havířov	Havířov-město	6,43	33 659	31 394	4 885
	Šumbark	3,80	20 621	19 779	5 208
Celkem území aglomerace		84,75	307 298	298 354	3 520

Agglomerace Ostrava vymezená pro účely hodnocení a snižování hluku podle katastrálních území - viz následující obrázek.

Agglomerace Ostrava vymezená pro účely hodnocení a snižování hluku podle katastrálních území



- Hranice aglomerace**
 aglomerace vymezená pro účely hodnocení a snižování hluku
- Hranice**
 obcí
 katastrálních území
- Hustota zalidnění (počet obyvatel na 1 km²) k 26.3.2011 (obvyklý pobyt)**
 500 - 999
 1 000 - 2 499
 2 500 a více
- Měřítko**
 1:150 000

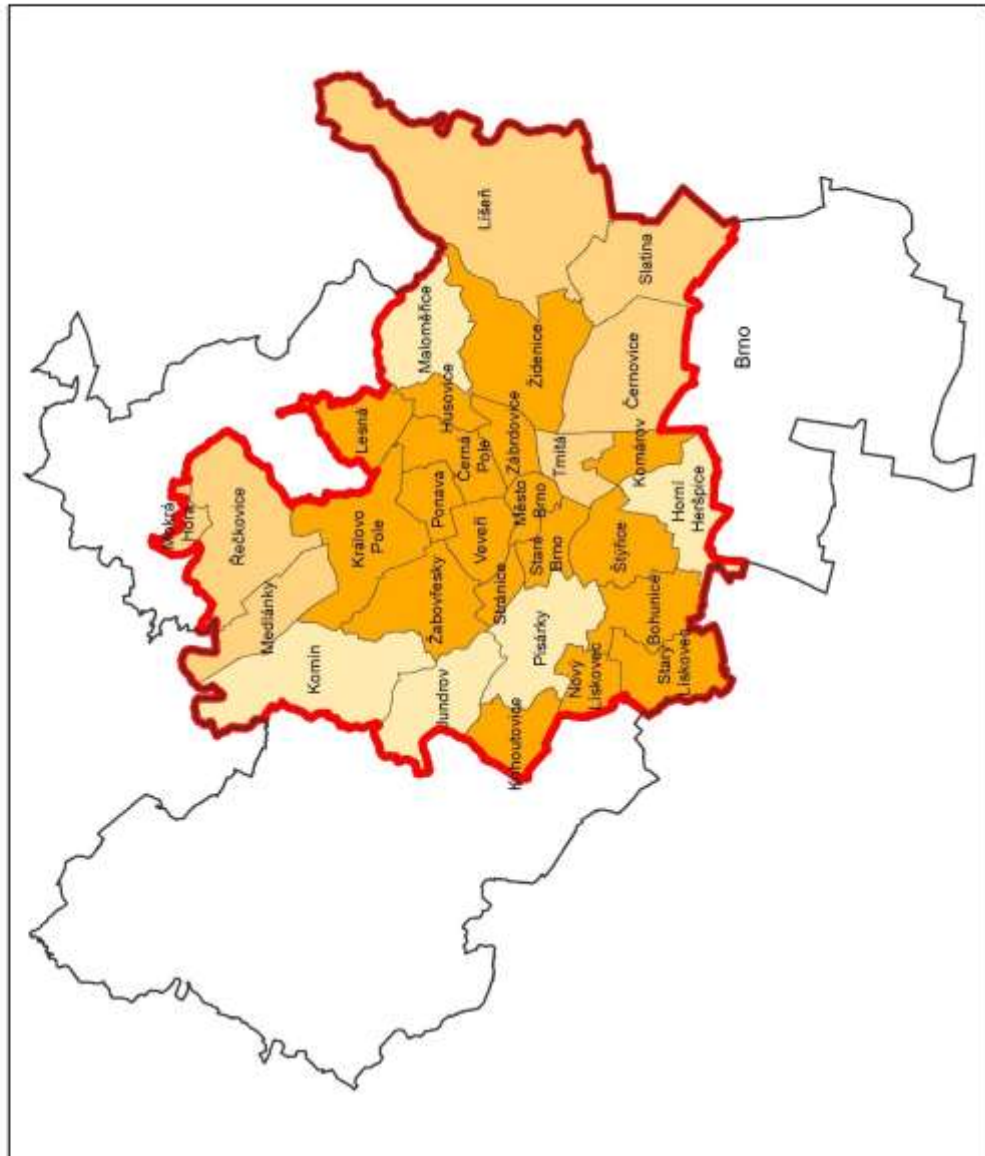
1.3. Aglomerace Brno

Vymezení aglomerace pro účely hodnocení a snižování hluku:

Město, obec	Katastrální území	Rozloha v km ²	Počet obyvatel 2011		Hustota zalidnění 2011 obvyklých obyv./km ²	
			trvalých	obvyklých		
Brno	Bohunice	3,02	14 183	14 683	4 866	
	Černá Pole	2,46	19 535	20 077	8 164	
	Černovice	6,29	7 515	8 024	1 275	
	Horní Heršpice	3,77	1 961	2 046	542	
	Husovice	1,32	6 167	6 638	5 027	
	Jundrov	4,15	3 844	4 034	972	
	Kohoutovice	2,38	12 200	12 164	5 110	
	Komárov	1,66	5 784	6 101	3 666	
	Komín	7,60	7 124	7 457	981	
	Královo Pole	5,50	19 590	21 293	3 874	
	Lesná	2,58	15 248	16 152	6 259	
	Líšeň	15,71	26 182	26 781	1 705	
	Maloměřice	4,06	3 334	3 567	878	
	Medlánky	3,51	5 391	5 898	1 679	
	Město Brno	1,19	4 869	5 280	4 421	
	Mokrá Hora	0,88	833	901	1 019	
	Nový Lískovec	1,65	10 824	11 349	6 860	
	Pisárky	4,67	2 245	2 641	566	
	Ponava	1,60	6 434	6 741	4 213	
	Řečkovice	6,68	14 130	14 585	2 182	
	Slatina	5,83	9 080	9 360	1 606	
	Staré Brno	1,68	20 547	12 259	7 288	
	Starý Lískovec	3,28	13 068	12 931	3 938	
	Stránice	0,93	4 496	4 801	5 187	
	Štýřice	3,33	7 993	8 605	2 587	
	Trnitá	1,90	3 927	4 141	2 183	
	Veveří	1,98	18 598	19 322	9 780	
	Zábrdovice	1,64	12 207	12 193	7 455	
	Žabovřesky	4,35	20 382	21 047	4 840	
	Židenice	6,47	32 144	33 208	5 136	
	Celkem území aglomerace		112,07	329 835	334 279	2 983

Agglomerace Brno vymezená pro účely hodnocení a snižování hluku podle katastrálních území - viz následující obrázek.

Aglomerace Brno vymezená pro účely hodnocení a snižování hluku podle katastrálních území



Hranice aglomerace

aglomerace vymezená pro účely hodnocení a snižování hluku



Hranice

obce



katastrálních území



Hustota zalidnění (počet obyvatel na 1 km²) k 26.3.2011 (obvyklý pobyt)

500 - 999
1 000 - 2 499
2 500 a více



Měřítko

1:125 000

2. Další aglomerace s více než 100 000 obyvateli

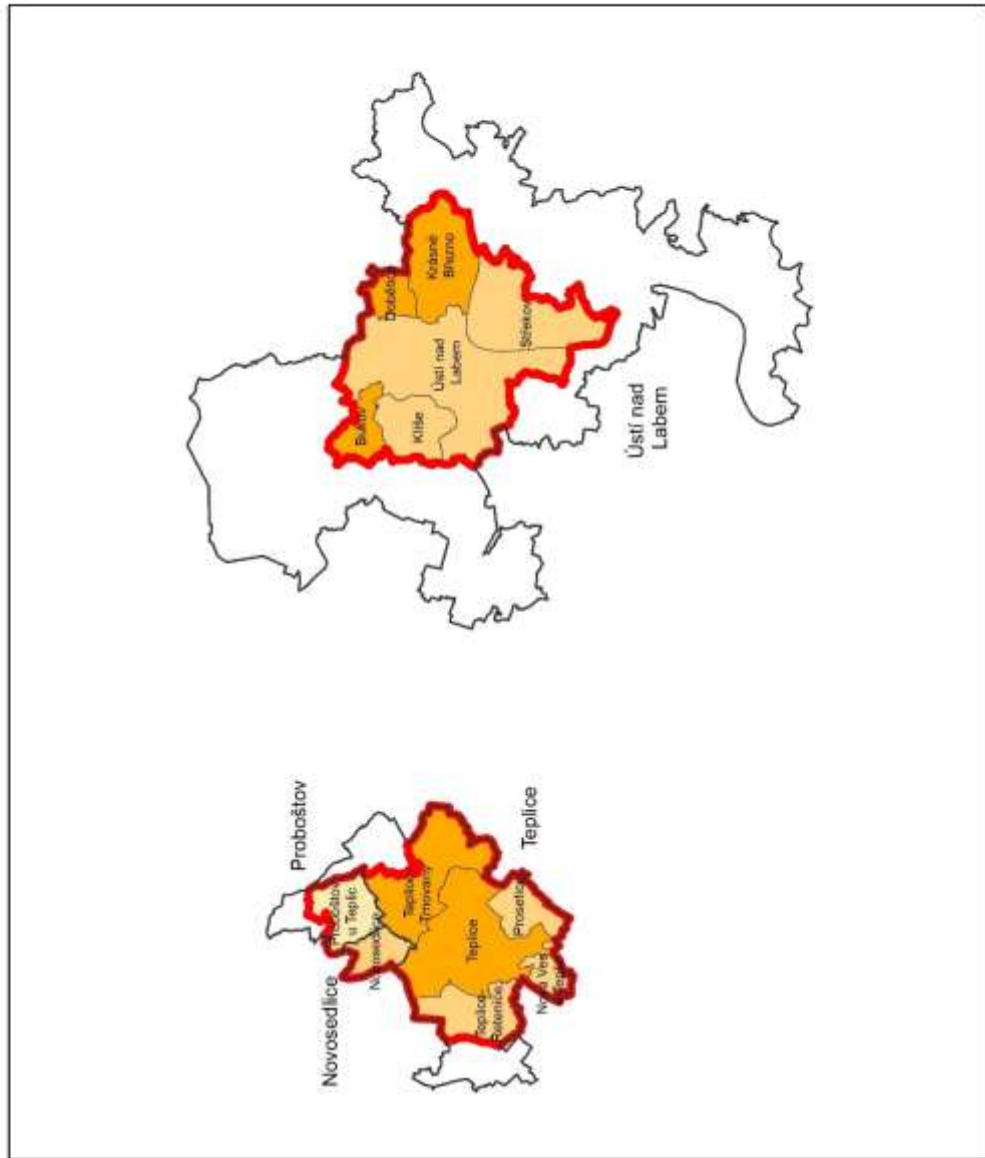
2.1. Aglomerace Ústí nad Labem – Teplice







Vymezení aglomerace pro účely hodnocení a snižování hluku:

Město, obec	Katastrální území	Rozloha v km ²	Počet obyvatel 2011		Hustota zalidnění 2011 obvyklých obyv./km ²
			trvalých	obvyklých	
Ústí nad Labem	Bukov	1,75	6 218	6 526	3 719
	Dobětice	1,33	5 584	5 690	4 280
	Klíše	2,77	6 629	6 901	2 493
	Krásné Březno	4,69	14 241	13 560	2 889
	Střekov	5,90	10 807	10 779	1 828
	Ústí nad Labem	11,36	29 116	28 256	2 486
Teplice	Nová Ves u Teplic	1,11	1 301	1 360	1 222
	Prosetice	1,98	4 039	3 896	1 964
	Teplice	7,36	20 064	19 541	2 657
	Teplice-Řetenice	3,09	4 001	3 996	1 294
	Teplice-Trnovany	5,32	19 362	19 123	3 597
Novosedlice	Novosedlice	1,43	2 267	2 215	1 544
Proboštov	Proboštov u Teplic	2,59	2 383	2 313	894
Celkem území aglomerace		50,69	126 012	124 156	2 449

Agglomerace Ústí nad Labem - Teplice vymezená pro účely hodnocení a snižování hluku podle katastrálních území - viz následující obrázek.

Agglomerace Ústí nad Labem - Teplice vymezená pro účely hodnocení a snižování hluku podle katastrálních území



- Hranice aglomerace**
-  aglomerace vymezená pro účely hodnocení a snižování hluku
- Hranice**
-  obcí
 -  katastrálních území
- Hustota zalidnění (počet obyvatel na 1 km²) k 26.3.2011 (obvyklý pobyt)**
-  500 - 999
 -  1 000 - 2 499
 -  2 500 a více
- Měřítko**
1:150 000

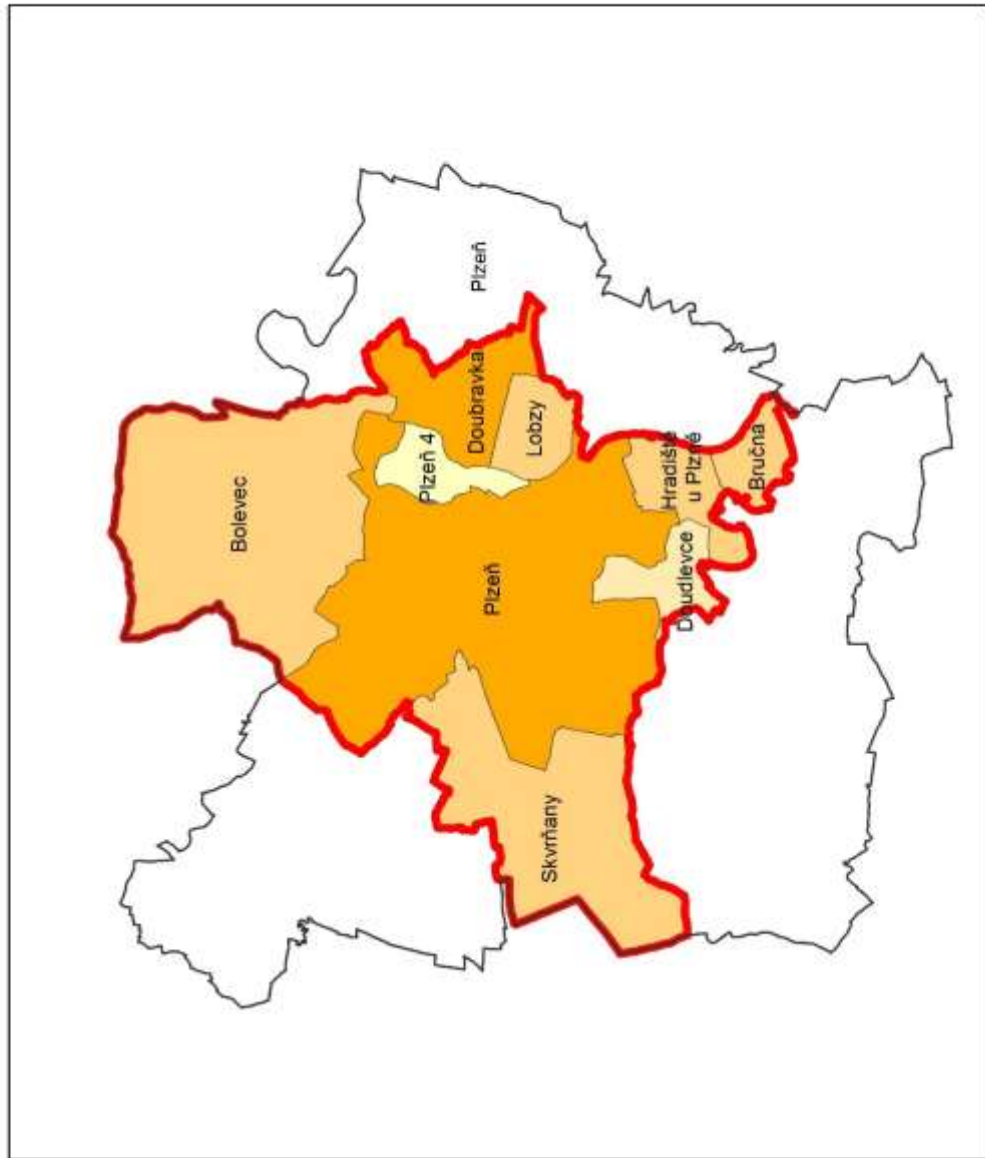
2.2. Aglomerace Plzeň

Vymezení aglomerace pro účely hodnocení a snižování hluku:

Město, obec	Katastrální území	Rozloha v km ²	Počet obyvatel 2011		Hustota zalidnění 2011 obvyklých obyv./km ²
			Trvalých	obvyklých	
Plzeň	Bolevec	16,02	31 821	31 593	1 972
	Bručná	1,64	2 119	2 225	1 360
	Doubravka	4,16	15 202	15 251	3 666
	Doudlevice	2,09	997	1 178	564
	Hradiště u Plzně	2,43	4 378	4 313	1 778
	Lobzy	2,08	5 026	5 052	2 432
	Plzeň	23,63	77 863	78 955	3 342
	Plzeň 4	1,76	236	265	150
	Skvrňany	10,93	14 472	14 918	1 364
Celkem území aglomerace		64,74	152 114	153 750	2 375

Agglomerace Plzeň vymezená pro účely hodnocení a snižování hluku podle katastrálních území - viz následující obrázek.

Aglomerace Pízeň vymezená pro účely hodnocení a snižování hluku podle katastrálních území



Hranice městské aglomerace

jádrové území městské aglomerace

Hranice

obce

katastrálních území

Hustota zalidnění (počet obyvatel na 1 km²) k 26.3.2011 (obvyklý pobyt)

do 500
500 - 999
1 000 - 2 499
2 500 a více

Měřítko

1:100 000


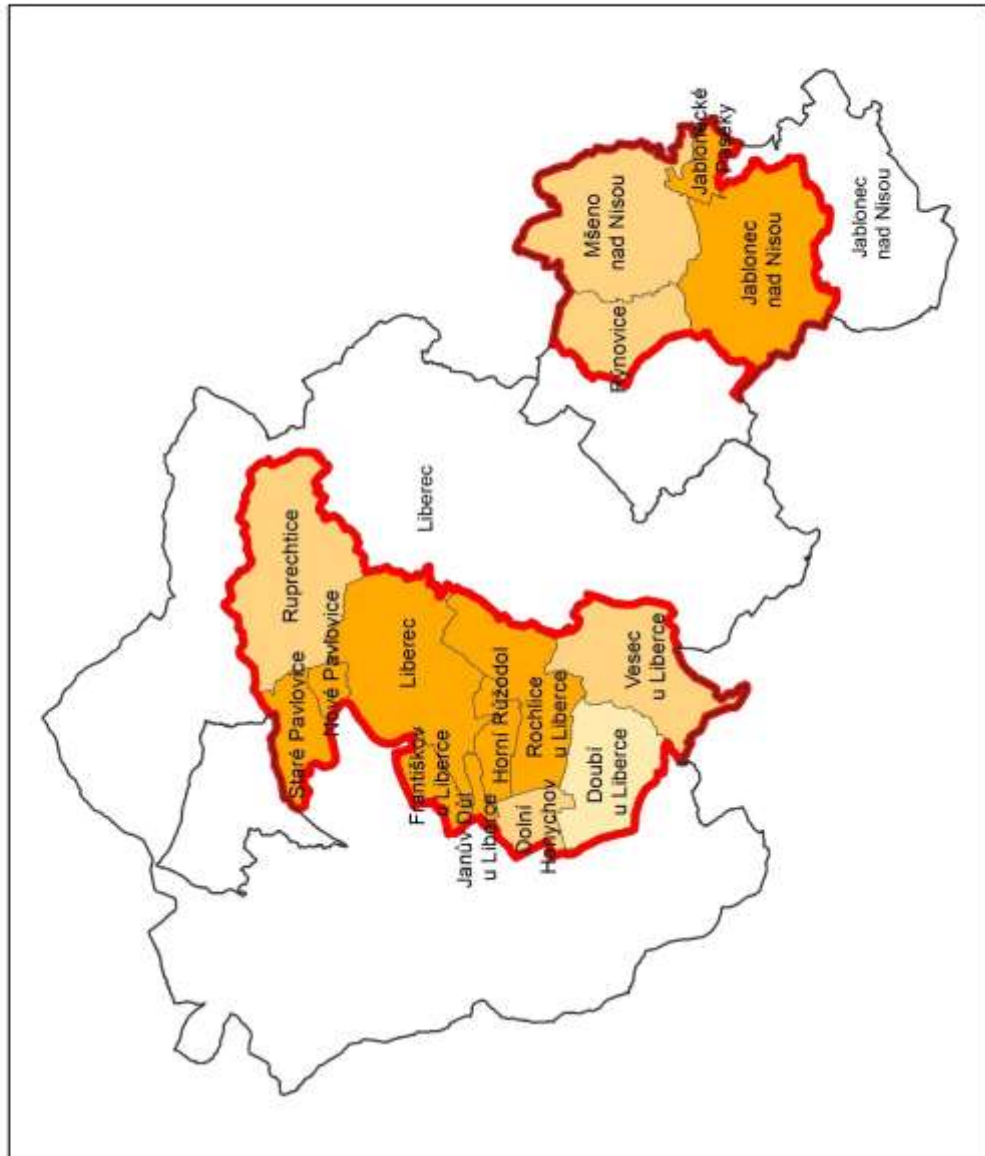
2.3. Aglomerace Liberec – Jablonec nad Nisou

Vymezení aglomerace pro účely hodnocení a snižování hluku:

Město, obec	Katastrální území	Rozloha v km ²	Počet obyvatel 2011		Hustota zalidnění 2011 obvyklých obyv./km ²
			trvalých	obvyklých	
Liberec	Dolní Hanychov	1,17	2 192	2 383	2 029
	Doubí u Liberce	3,37	2 840	2 971	881
	Františkov u Liberce	1,07	3 791	3 800	3 557
	Horní Růžodol	1,19	3 184	3 259	2 729
	Janův Důl u Liberce	0,35	1 070	1 046	3 007
	Liberec	6,22	25 449	25 235	4 059
	Nové Pavlovice	0,51	2 590	2 553	4 970
	Rochlice u Liberce	3,91	18 185	18 176	4 649
	Ruprechtice	6,24	8 223	8 332	1 336
	Staré Pavlovice	1,73	4 765	4 794	2 772
	Vesec u Liberce	4,42	4 662	4 762	1 078
	Jablonec nad Nisou	Jablonec nad Nisou	6,86	25 744	24 962
Jablonecké Paseky		0,88	2 605	2 663	3 017
Mšeno nad Nisou		6,19	9 198	8 909	1 439
Rýnovice		2,55	2 246	2 555	1 000
Celkem území aglomerace		46,67	116 744	116 400	2 494

Agglomerace Liberec – Jablonec nad Nisou vymezená pro účely hodnocení a snižování hluku podle katastrálních území - viz následující obrázek.

Aglomerace Liberec - Jablonec nad Nisou vymezená pro účely hodnocení a snižování hluku podle katastrálních území



Následující obrázek znázorňuje předmětné aglomerace vymezené pro účely hodnocení a snižování hluku v rámci území České republiky.

